
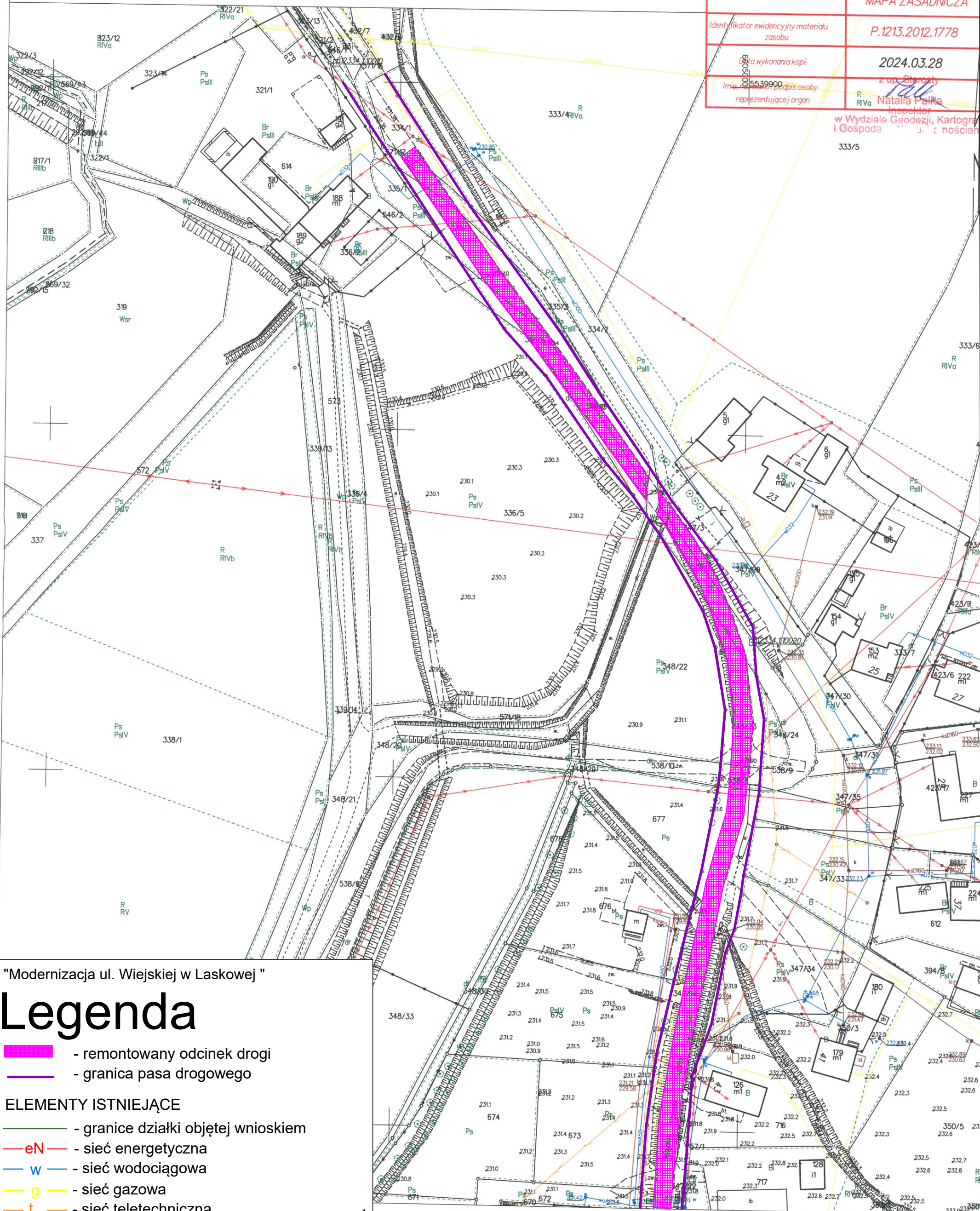


MAPA ZASADNICZA
obr. Laskowa 0003: dz. 335/2, 347/14, 348/23, 538/7, 538/12, 571/16
Sekcje mapy: 6.123.34.01.1; 6.123.34.01.2
SKALA 1:1000

Układ odniesienia: PL-ETRF 89, układ wsp. płaskich: PL-2000 strefa 6 (18°), układ wys.: PL-EVRF 2007-NH



Pozwiera się zgodność niniejszej kopii z treścią materiału państwowego zasobu geodezyjnego i kartograficznego	
Organ prowadzący państwowy zasób geodezyjny i kartograficzny	STAROSTA OŚWIECIMSKI
Nazwa materiału zasobu	MAPA ZASADNICZA
Identyfikator ewidencyjny materiału zasobu	P.1213.2012.1778
Data wykonania kopii	2024.03.28
Imię, nazwisko i podpis osoby reprezentującej organ	 Natalia Palka Inspektor

w Wydziale Geodezji, Kartografii i Gospodarki Nieruchomościami









"Modernizacja ul. Wiejskiej w Laskowej"

Legenda

-  - remontowany odcinek drogi
-  - granica pasa drogowego

ELEMENTY ISTNIEJĄCE

-  - granice działki objętej wnioskiem
-  - sieć energetyczna
-  - sieć wodociągowa
-  - sieć gazowa
-  - sieć teletechniczna
-  - kanalizacja deszczowa

rys.1
skala 1:1000